



**КОМИТЕТ ИМУЩЕСТВЕННЫХ ОТНОШЕНИЙ
АДМИНИСТРАЦИИ ПЕРМСКОГО МУНИЦИПАЛЬНОГО ОКРУГА**

РЕШЕНИЕ
о размещении объектов № 3843

Пермский край
Пермский муниципальный округ

27.12.2024

Комитет имущественных отношений администрации Пермского муниципального округа разрешает Акционерному обществу «Газпром газораспределение Пермь» (ИНН 5902183841, ОГРН 1025900512670, почтовый адрес: 614000, г. Пермь, ул. Петропавловская, 43)

размещение объекта «Газопровод давлением до 1,2 Мпа, для размещения которого не требуется разрешения на строительство»

на землях муниципальной собственности и государственная собственность на которые не разграничена.

на срок 1 год

Местоположение: расположенных по адресу: Пермский край, Пермский м.о., п. Сылва, ул. Чкалова, дом 8

Приложение: схема предполагаемых к использованию земель или части земельного участка.

Особые условия использования:

1) При размещении газопровода учесть параметры ширины проезда улично-дорожной сети, во избежание сужения полосы отвода дороги.

2) При условии получения разрешения на производство земляных работ.

Председатель комитета

(подпись, печать)

Е.А. Демидова



Схема предполагаемых к использованию земель или части земельного участка

Объект: Газопровод давлением до 1,2 МПа, для размещения которого не требуется разрешения на строительство

Местоположение: расположенных по адресу: Пермский край, м.о. Пермский, п. Сытва, ул. Чкалова, дом 8

Площадь земель или части земельного участка, кв.м.: 712








Категория земель: земли населенных пунктов

Вид разрешенного использования: -

Описание границ смежных землепользователей:

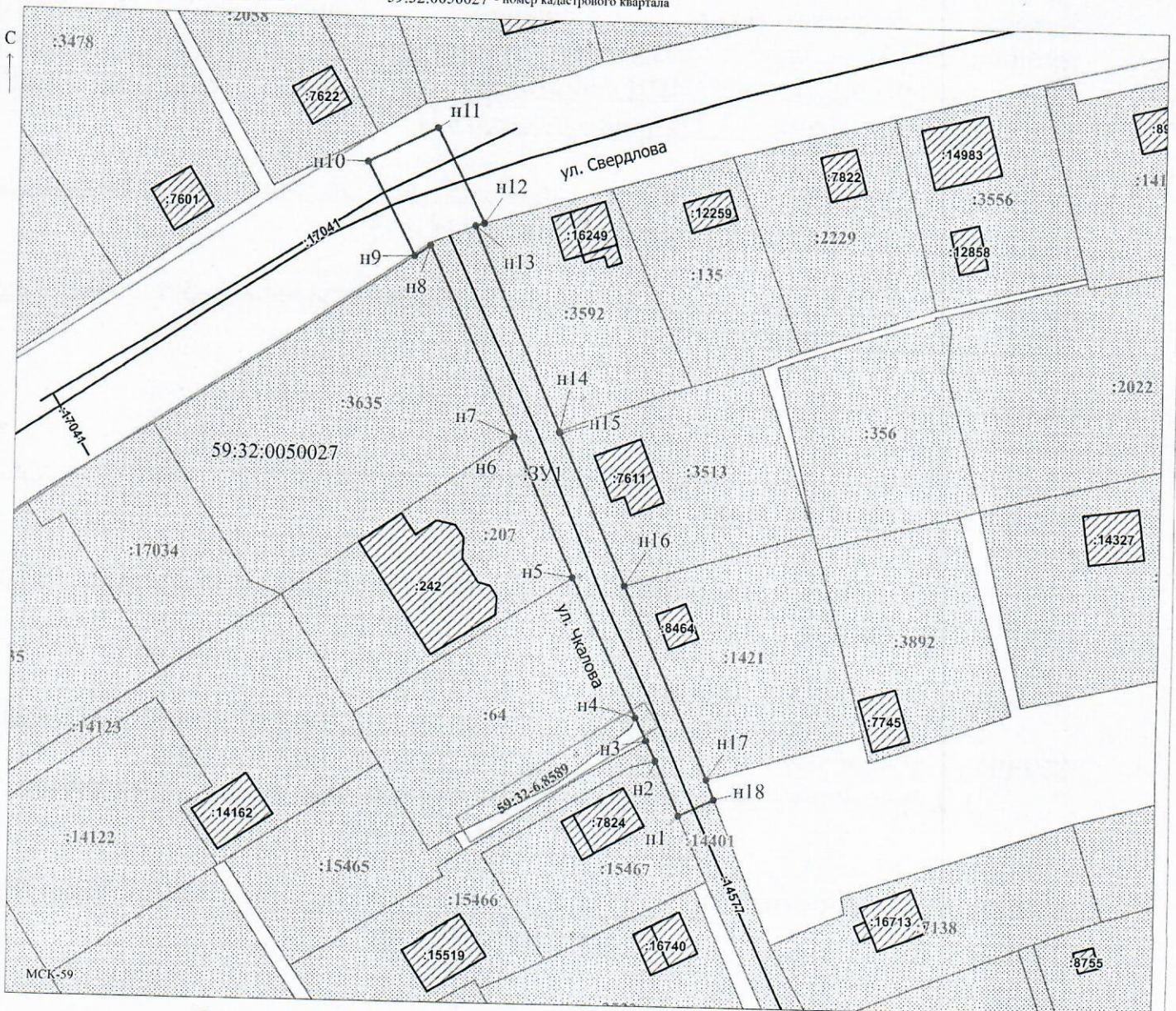
- От точки н1 до точки н2 - земельный участок с кадастровым номером 59:32:0050027:15467
- От точки н2 до точки н3 - земельный участок с кадастровым номером 59:32:0050027:15466
- От точки н3 до точки н4 - земли общего пользования
- От точки н4 до точки н5 - земельный участок с кадастровым номером 59:32:0050027:64
- От точки н5 до точки н6 - земельный участок с кадастровым номером 59:32:0050027:207
- От точки н6 до точки н9 - земельный участок с кадастровым номером 59:32:0050027:3635
- От точки н9 до точки н12 - земли общего пользования
- От точки н12 до точки н14 - земельный участок с кадастровым номером 59:32:0050027:3592
- От точки н14 до точки н16 - земельный участок с кадастровым номером 59:32:0050027:3513
- От точки н16 до точки н17 - земельный участок с кадастровым номером 59:32:0050027:1421
- От точки н17 до точки н18 - земли общего пользования
- От точки н18 до точки н1 - земельный участок с кадастровым номером 59:32:0050027:14401


Условные обозначения:

-  - предполагаемый участок земель, на которых планируется размещение объекта
-  :64 - границы и номер земельного участка, сведения о которых внесены в ЕГРН
-  :7824 - границы и номер объекта капитального строительства, сведения о которых внесены в ЕГРН
-  - граница кадастрового квартала
-  59:32:6.8589 - зоны с особыми условиями использования территории, сведения о которых внесены в ЕГРН
-  :ЗУ1 - обозначение запрашиваемого земельного участка
-  н1 - характерная точка границ земель или части земельного участка
- 59:32:0050027 - номер кадастрового квартала

Каталог координат, м

№ точки границы	X	Y
н1	521673.31	2259697.80
н2	521680.94	2259694.45
н3	521683.69	2259693.10
н4	521686.94	2259691.51
н5	521706.76	2259682.17
н6	521726.39	2259673.39
н7	521726.43	2259673.52
н8	521753.58	2259661.22
н9	521752.06	2259658.99
н10	521765.20	2259652.17
н11	521770.25	2259661.94
н12	521756.79	2259668.80
н13	521756.43	2259667.55
н14	521727.33	2259679.91
н15	521727.06	2259680.02
н16	521705.71	2259689.58
н17	521678.42	2259701.74
н18	521675.65	2259702.85
н1	521673.31	2259697.80



Заявитель:  / Егошина И.В.
 МП (подпись, расшифровка подписи)
 (для юридических лиц и индивидуальных предпринимателей)

Масштаб 1:600